COMUNE DI SAN CASCIANO VAL DI PESA

PIANO ATTUATIVO PER LA ZONA IDENTIFICATA DAL R.U.C.
DI SAN CASCIANO V.P. COME "ARTU 7"

Ubicazione: Via Kennedy, San Casciano Val di Pesa

Intestatario:
Immobiliare Val di Pesa
di Boretti Paolo & C. s.a.s.
Legale Rap.: Sig. Boretti Paolo

Progettisti:
Ing. Fabio Corsinovi
Geom. Massimiliano Malanchi

Collaboratori : Arch. Francesca Bacci
Geom. Irene Faggioli

TAV. 8/a

PROFILI AMBIENTALI
- Stato sovrapposto -

Data: 21/12/2018

Scala 1:100

TAVOLA SOSTITUTIVA
in adeguamento alla VAR. di cui alla DELIBERA n° 54 del 27/09/18

STUDIO MALANCHI e FAGGIOLI ASSOCIATI di Massimiliano Malanchi e Irene Faggioli
Via 2 Giugno n° 28, località Cerbaia V.P. -FI- Tel. 055/925293 Fax 055/9259849

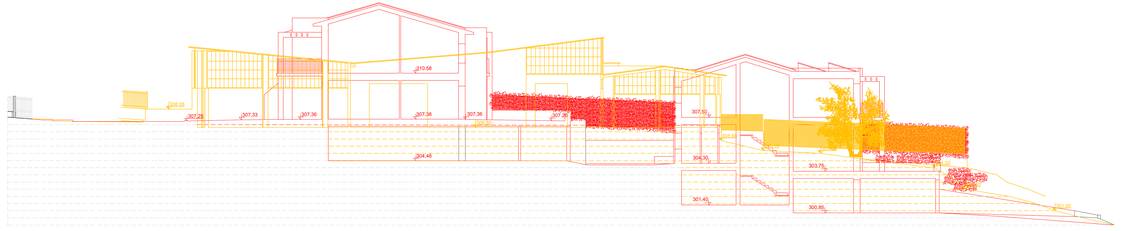

SEZIONE 9-9

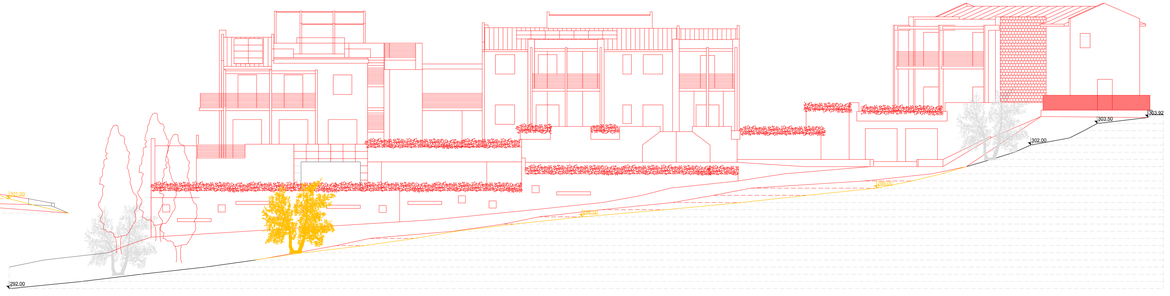

SEZIONE 12-12

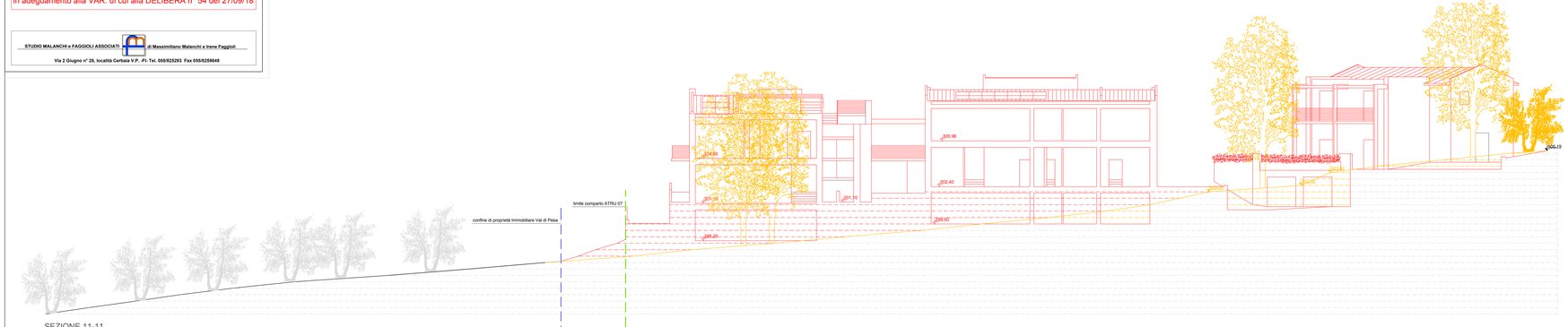

SEZIONE 11-11

Area esterna all' ATRU 07 oggetto
di un progetto di sistemazione
agraria al fine di schermare il muro
a retta a confine con l'ATRU 07

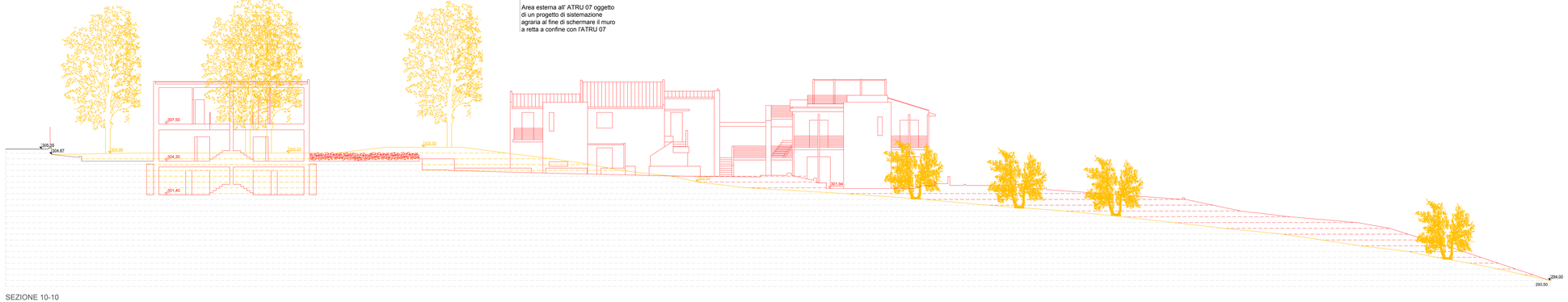

SEZIONE 10-10